

FUNÄSDALSBERGET

Längd: 9 KM

Tidsåtgång: 3 tim



◆◆◆◆ **Svårighetsgrad:** ◆ SVART. För svårighetsgradsbeskrivning se sid 2.



Sevärdheter/Att upptäcka

En tur upp på fjället med rejäla höjdskillnader! En fantastisk utsikt över Funäsdalen med omnejd breder ut sig i alla väderstreck. Utsikten är magnifik vid fint väder, naturen är fjällmiljö med den fantastiska faunan. Efter en liten stunds vandring ser man det samiska parken "Lopme Laante" där det finns servering och med tamrenar i gårdet vissa dagar. Under sommarens högsäsong är även Toppstugan(940 möh) öppen med fik och toaletter.



Terräng/Stig

Det är en krävande tur med utmanande underlag som har inslag av gräs och vanlig skogsstig med sten och rötter. Det är rekommenderat att ha på sig vandringskängor eller löparskor med kraftig sula. Starten är upp för den branta backen efter den serpentin liknande grusväg som tydligt syns. Att ta sig upp på toppen är ca 1,5 km i 350 meter i höjdskillnad. Stigningen är krävande men väl uppe får man "lön för mödan". Följ stigen med markeringen 354 som på vissa ställen är gemensam även för cyklister. Stigen är väl uppmärksammad och både spångad och med bryggor över blöta partier.

För den som inte kan gå i den branta uppförsbacken kan man ta Gondolen upp på toppen som ett lättare alternativ. Efter stigen upp till toppen finns också en bänk att vila på. Här ifrån tar man den uppmärksammade vandringsleden med nr; 354 vidare runt den långa bergsturen som är 9 km. Underlaget skiftar mycket med både stenigt och sandigt underlag till branta stigar med byggda trappor till rötter som sticker upp. Uppe på toppen är stigen lätt att gå då det endast är små höjder innan den börjar gå neråt igen. Där möts man först av björkskog till tätare gammal granskog med höga biotopiska värden med trolles känsla att promenera i. Stigen planar så småningom ut lite grann innan du närmar sig bebyggelsen igen. Följ stigen till den tar slut och fortsätt efter vägen. Ta av till vänster genom Fornminnesparken och fortsätt förbi Fjällmuseet och upp genom kyrkbacken efter Berggatan fram till slalombacken där du parkerade.

P Transport & parkering

Parkering vid slalombackens parkering eller i parkeringshus mitt i Funäsdalens centrum.



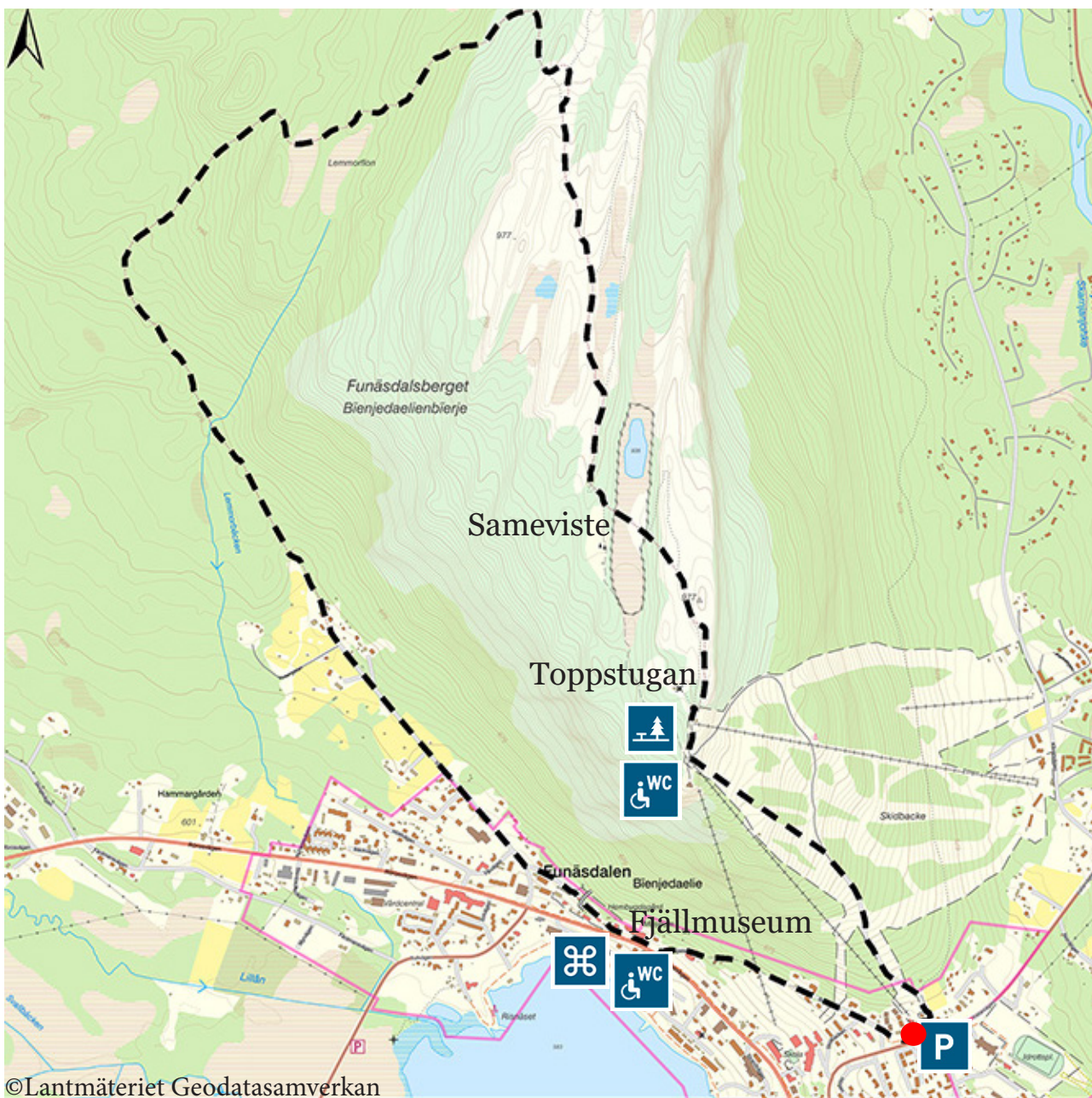
FUNÄSDALSBERGET

Längd: 9 KM

Tidsåtgång: 3 tim



Svårighetsgrad: 



©Lantmäteriet Geodatasamverkan

 Start

 Parkering


 Bänk/Rastplats

 WC


 Fornminnespark

Färgbeskrivning svårighetsgrad

 Platt och jämn terräng. Möjlig att gå med bland annat Rollator, rullstol och barnvagn.

 Mestadels platt men mer ojämn terräng. Ej möjlig att gå med bland annat rollator, rullstol och barnvagn.

 Ojämn terräng och/eller branta backar.

 Ojämn terräng med branta backar.

Nyfiken på att hitta fler promenadslingsor?

Scanna qr-koden



www.regionjh.se/naturvistelseforhalsan